











VERKLARING:

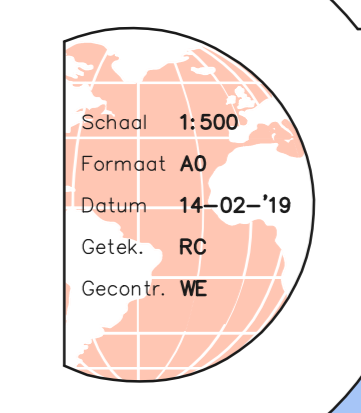
WEGENBOUW

-  Bestaande situatie
-  Bestaande bebouwing
-  Werkgrens
-  Bestaande perceelgrens
-  Perceelen woonkracht 10
-  Nieuwe situatie
-  Rijrichting
-  C02 Enrichtingsweg, in deze richting gesloten voor voertuigen, ruiters en gebruikers van ri- of funderingen of vee
-  C03 Enrichtingsweg
-  C04 Enrichtingsweg
-  D05L Gebied het het volgen van de rijrichting op één van de rijrichtingen die op het bord zijn aangegeven
-  D05R Gebied het het volgen van de rijrichting op één van de rijrichtingen die op het bord zijn aangegeven
-  O054 Onderbord - Uitgezonderd (bronnifetsers)

Tekeningenoverzicht

Tekeningnummer	Omschrijving	Datum
272.101	Oobreek situatie blad 1	14-02-2019
272.102	Oobreek situatie blad 2	14-02-2019
272.103	Nieuwe situatie blad 1	14-02-2019
272.104	Nieuwe situatie blad 2	14-02-2019
272.105	Nieuwe situatie - ondergrond blad 1	14-02-2019
272.106	Nieuwe situatie - ondergrond blad 2	14-02-2019
272.107	Profielen blad 1	14-02-2019
272.108	Profielen blad 2	14-02-2019
272.109	Details	14-02-2019
272.110	Nieuwe situatie - beboddingsplan	14-02-2019

Opdrachtgever: Gemeente Zwijndrecht



CITE

Omschrijving: Reconstr. Sterrenbuurt fase 3
Nieuwe situatie - beboddingsplan

Gewijzigd: A B C D Status: Bestek

Batum Locatetekening-geen handtekening, tekening, tekening